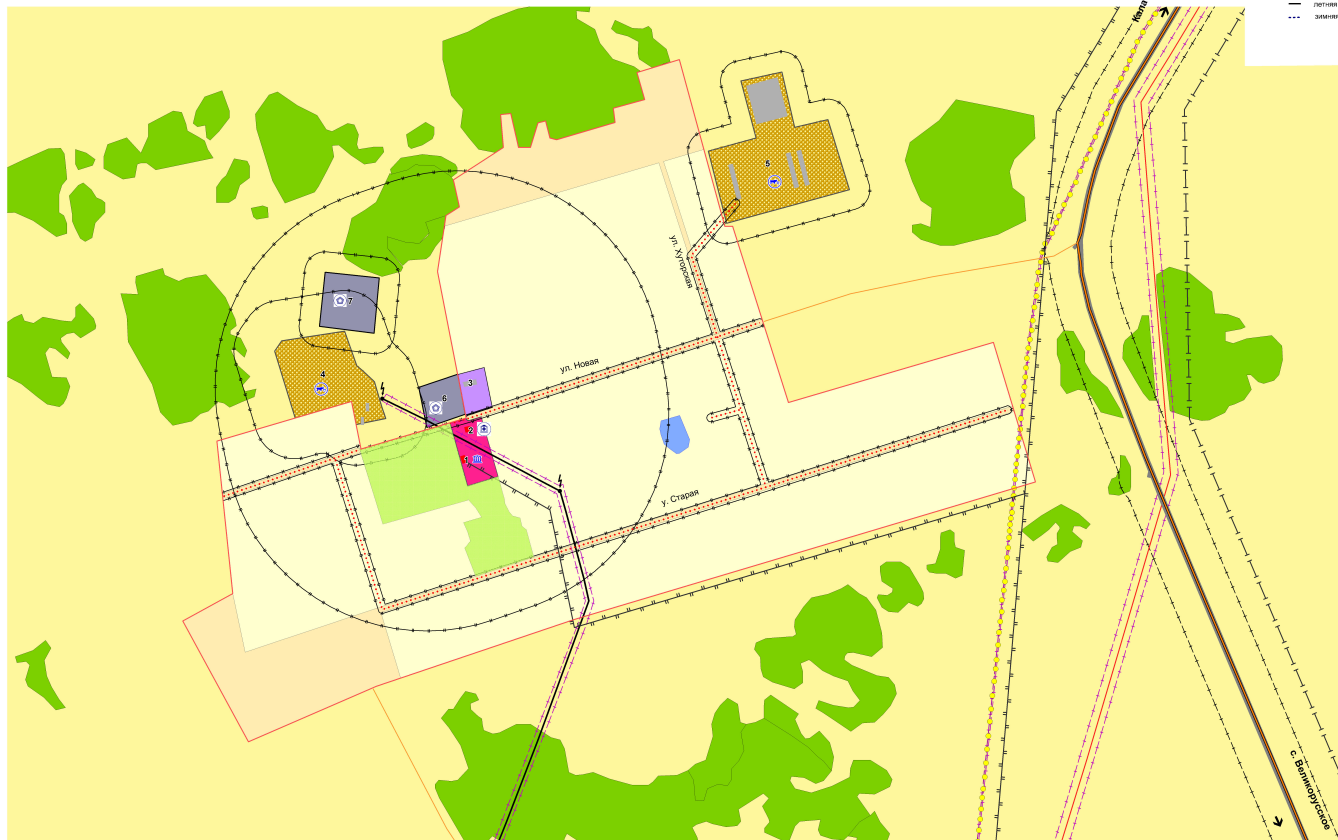
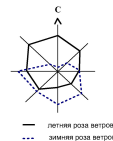



**ГЕНЕРАЛЬНЫЙ ПЛАН МО ВЕЛИКОРУССКОЕ СЕЛЬСКОЕ ПОСЕЛЕНИЕ КАЛАЧИНСКОГО МУНИЦИПАЛЬНОГО РАЙОНА ОМСКОЙ ОБЛАСТИ**  
**Материалы по обоснованию проектных решений**  
**Карта современного использования и комплексной оценки территории деревни Благовещенка М:5000**




**ЭКСПЛИКАЦИЯ**

№ на карте	Наименование объекта	Статус объекта
	Общественно-делового назначения	
1	Клуб	Действующий
2	ФАП	Действующий
3	Гараж	Действующий
4	Объекты сельскохозяйственного назначения (не выше 4 класса опасности)	Недействующий
5	Объекты сельскохозяйственного назначения (не выше 5 класса опасности)	Недействующий
	Специального назначения:	
6	Площадка для временного размещения отходов	Действующий
7	Кладбище	Действующий





**ОБЪЕКТЫ КАПИТАЛЬНОГО СТРОИТЕЛЬСТВА МЕСТНОГО ЗНАЧЕНИЯ**

-  объекты культурно-досугового назначения
-  объекты сельскохозяйственного назначения




**ОБЪЕКТЫ СПЕЦИАЛЬНОГО НАЗНАЧЕНИЯ**

-  кладбища, площадки для временного складирования отходов





















**ГРАНИЦЫ ЗОН С ОСОБИМИ УСЛОВИЯМИ ИСПОЛЬЗОВАНИЯ ТЕРРИТОРИИ**

-  Санитарно-защитная зона
-  Санитарный разрыв
-  Охранная зона объектов инженерной инфраструктуры
-  Древесно-кустарниковая растительность

**ОБЪЕКТЫ РЕГИОНАЛЬНОГО ЗНАЧЕНИЯ**

-  автодороги регионального значения
-  межпоселковый и распределительный газопровод
-  объекты здравоохранения

**УСЛОВНЫЕ ОБОЗНАЧЕНИЯ**

Современное использование	Наименование объекта
	Граница сельского поселения
	Граница населенного пункта
<b>ЗЕМЛИ</b>	
	Промышленности, транспорта
	Сельскохозяйственного назначения
	Лесного фонда
<b>ГРАНИЦЫ ТЕРРИТОРИЙ И ОБЪЕКТОВ</b>	
	Жилый застройки усадебного типа
	Общественно-деловой застройки
	Инженерно-транспортной инфраструктуры
	Сельскохозяйственного использования в том числе:
	Объекты сельскохозяйственного назначения
	Специального назначения
<b>ОБЪЕКТЫ КАПИТАЛЬНОГО СТРОИТЕЛЬСТВА МЕСТНОГО ЗНАЧЕНИЯ</b>	
<b>Транспортной инфраструктуры:</b>	
	автомобильная дорога местного значения
	улично-дорожная сеть
<b>Инженерной инфраструктуры:</b>	
	ОКС связи
	кабель связи КСПП
	кабель связи оптоволоконный
	ОКС электроснабжения
	трансформаторная подстанция
	линия электропередачи воздушная 10 кВ
	линия электропередачи воздушная 35 кВ

		Генеральный план МО Великорусское сельское поселение Калачинского муниципального района Омской области	
		Материалы по обоснованию проектных решений	
		этажи	лист 11
		Исполнитель	ООО "Калачинские Энергосети" г. Барнаул 2017 г.
Проектировщик	Г.А. Сидельников	Карта современного использования и комплексной оценки территории деревни Благовещенка М:1:5000	
Инженер	Н.В. Понякина		